



ประกาศองค์การบริหารส่วนจังหวัดกาฬสินธุ์

เรื่อง เปิดเผยแพร่ราคากลางจ้างเหมาโครงการซ่อมแซมถนนลูกรังสายบ้านนาโบกน้ำเหมีน บ้านน้อยเจริญ หมู่ 6 ตำบลคุ้มเก่า - บ้านกระเดา หมู่ 5 ตำบลกุดปลาเค้า อำเภอกุฉินารายณ์ จังหวัดกาฬสินธุ์

ด้วยองค์การบริหารส่วนจังหวัดกาฬสินธุ์ มีความประสงค์จะดำเนินจ้างเหมาซ่อมแซมถนนลูกรังสายบ้านนาโบกน้ำเหมีน บ้านน้อยเจริญ หมู่ 6 ตำบลคุ้มเก่า - บ้านกระเดา หมู่ 5 ตำบลกุดปลาเค้า อำเภอกุฉินารายณ์ จังหวัดกาฬสินธุ์ ช่วงที่ 1 กม. 0+000-2+900 ขนาดผิวจราจรกว้าง 4.00 เมตร ความยาว 2.900 กิโลเมตร ช่วงที่ 2 กม. 2+900-4+000 ขนาดผิวจราจรกว้าง 3.00 เมตร ความยาว 1.100 กิโลเมตร ช่วงที่ 3 ทางเชื่อม กม. 2+900 (กม. 0+000-0+800) ขนาดผิวจราจรกว้าง 3.00 เมตร ความยาว 0.800 กิโลเมตร และ กม. 0+800-2+580 ขนาดผิวจราจรกว้าง 4.00 เมตร ความยาว 1.780 กิโลเมตร รวมความยาว 6.580 กิโลเมตร โดยลงลูกรังหนา 0.10 เมตร ปริมาณลูกรัง 2,442 ลูกบาศก์เมตร พร้อมเกรดบดอัดแน่น (95% MPD) รายละเอียดตามประมาณการกองช่างองค์การบริหารส่วนจังหวัดกาฬสินธุ์ งบประมาณ 499,000.- บาท (สี่แสนเก้าหมื่นเก้าพันบาทถ้วน)

บัดนี้คณะกรรมการกำหนดราคากลาง ได้ดำเนินการกำหนดราคากลางงานจ้างดังกล่าวข้างต้นเสร็จเรียบร้อยแล้ว รายละเอียดปรากฏตามเอกสารแนบท้ายประกาศนี้

จึงประกาศให้ทราบโดยทั่วกัน

ประกาศ ณ วันที่ ๗ สิงหาคม พ.ศ. 2560

Dianna

(นายจกสรรัตน์ ดอนโฬาร)

รองนายกองค์การบริหารส่วนจังหวัด ปฏิบัติราชการแทน

นายกองค์การบริหารส่วนจังหวัดกาฬสินธุ์

.....รองนายกองค์การบริหารส่วนจังหวัดกาฬสินธุ์
.....รองนายกองค์การบริหารส่วนจังหวัดกาฬสินธุ์
.....รองนายกองค์การบริหารส่วนจังหวัดกาฬสินธุ์
.....รองนายกองค์การบริหารส่วนจังหวัดกาฬสินธุ์
.....เจ้าพนักงานบัญชี/ผู้พิมพ์

แบบสรุปการกำหนดราคากลาง งานซ่อมแซมถนนลูกรัง
องค์การบริหารส่วนจังหวัดกาฬสินธุ์

102

โครงการ ซ่อมแซมถนนลูกรัง


สายทาง สายนาโบกน้ำเหมีน บ้านน้อยนาเจริญ หมู่ที่ 6 ตำบลคุ้มเก่า - บ้านทุ่งกระเดา หมู่ที่ 5 ตำบลกุดปลาเค้า อำเภอเขาวง จังหวัดกาฬสินธุ์

กม.ที่ - กม.ที่	ลูกรังกว้าง (ม.)	ระยะทาง ยาว (กม.)	หนา (ม.)	จุดเริ่มต้น			จุดสิ้นสุด		
				Lat	Long	Lat	Long	Lat	Long
ช่วงที่ 1 0+000 - 2+900	4.00	2.900	0.10	16°41'48.32"	104°07'02.06" E	16°42'37.40"	104°08'12.23" E	16°42'37.40"	104°08'12.23" E
ช่วงที่ 2 2+900 - 4+000	3.00	1.100	0.10	16°42'37.40"	104°08'12.23" E	16°42'38.09"	104°08'39.45" E	16°42'38.09"	104°08'39.45" E
ทางเชื่อม กม. 2+900									
0+000 - 0+800	3.00	0.800	0.10	16°42'37.40"	104°08'12.23" E	16°42'54.22"	104°08'07.11" E	16°42'54.22"	104°08'07.11" E
0+800 - 2+580	4.00	1.780	0.10	16°42'54.22"	104°08'07.11" E	16°42'53.68"	104°07'08.38" E	16°42'53.68"	104°07'08.38" E
ระยะทาง ยาวรวม		6.580 กม.							

ประมาณราคาเมื่อ กรกฎาคม 2560

ลำดับที่	รายการ	ปริมาณ	หน่วย	ค่างานต้นทุน (บาท)		หมายเหตุ	
				ราคา/หน่วย	จำนวนเงิน		
1	งานซ่อมแซมถนนลูกรัง						
	ช่วงที่ 1 ขนาดผิวจราจร กว้าง 4.00 ม. ความยาว 2.900 กม.						
	ช่วงที่ 2 ขนาดผิวจราจร กว้าง 3.00 ม. ความยาว 1.100 กม.						
	ช่วงที่ 3 ขนาดผิวจราจร กว้าง 3.00 ม. ความยาว 0.800 กม.						
	ช่วงที่ 4 ขนาดผิวจราจร กว้าง 4.00 ม. ความยาว 1.78 กม.						
	โดยลงลูกรัง หนา 0.10 เมตร พร้อมปรับเกรด	2,442	ลบ.ม.	150.00	366,300.00		
	บดอัดแน่น 95 % (MPD) ให้เรียบร้อยตลอดสาย						
	รวมค่างานต้นทุนซ่อมแซมถนนลูกรัง				366,300.00		
	Factor F				1.3624		
	รวมเป็นค่างานซ่อมแซมถนนลูกรังทั้งสิ้น				499,047.12		
	คิดเป็นเงินงบประมาณค่าซ่อมแซมถนนลูกรัง (ขอใช้ราคา)				499,000.00		
	ตัวอักษร	(สี่แสนเก้าหมื่นเก้าพันบาทถ้วน)					

ลงชื่อ


(นายเผ่าพงศ์ เจริญธรรม)
นายช่างโยธาชำนาญงาน


กรรมการ

ลงชื่อ


(นายกิตติศักดิ์ บรรณสาร)
วิศวกรโยธาชำนาญการ


กรรมการ

ลงชื่อ


(นายเตรียมการ นาทมทอง)
หัวหน้าฝ่ายสำรวจและออกแบบ

กรรมการ

ลงชื่อ



(นายสุวิทย์)
หัวหน้าฝ่ายผังเมืองและวิศวกรรม

กรรมการ

ลงชื่อ

(นายชัยศิริ โรจนกิจ)
ผู้อำนวยการกองช่าง

ประธานกรรมการ


(นายจงกลรัตน์ ดอนโอฬาร)
รองนายกองค์การบริหารส่วนจังหวัด ปฏิบัติราชการแทน
นายกองค์การบริหารส่วนจังหวัดกาฬสินธุ์

7 ส.ค. 2560

