

๒๕๖๖
๕ ๕๕-๖๖

เลขที่รับ 195 วันที่ 9 มี.ค. ๖๖
 ฝ่ายบริหาร
 ฝ่ายนิติการ



องค์การบริหารส่วนจังหวัดกาฬสินธุ์
 เลขที่รับ 96A0 วันที่ 7 มี.ค. 2566
 สำนักปลัด
 สำนักงานเลขานุการฯ
 กองคลัง
 สำนักงานคณะกรรมการการ
 กองช่าง
 วิศวกรประจำจังหวัดกาฬสินธุ์
 กองยุทธศาสตร์ฯ
 กองการศึกษาฯ
 กองสวัสดิการสังคม
 นายตราเวลอปฯ
 กอ.ส.จ.กาฬสินธุ์
 กอ.ส.จ.กาฬสินธุ์

ที่ ลต (กส) ๖๐๐๒ / ๖๖

จังหวัดกาฬสินธุ์ ๕๖๐๐๐
 ฝ่ายอำนวยการ
 เลขรับที่ 218/๖๖
 วันที่ 07 มี.ค. 2566
 เวลา.....

๓) มีนาคม ๒๕๖๖

เรื่อง การแบ่งเขตเลือกตั้งสมาชิกสภาผู้แทนราษฎร กรณีใช้จำนวนราษฎรสัญชาติไทย
 เรียน นายกองคํการบริหารส่วนจังหวัดกาฬสินธุ์ นายเทศมนตรี และนายกองคํการบริหารส่วนตำบล ทุกแห่งใน
 จังหวัดกาฬสินธุ์

- สิ่งที่ส่งมาด้วย ๑.สำเนาประกาศคณะกรรมการการเลือกตั้ง เรื่อง ยกเลิกประกาศคณะกรรมการ
 การเลือกตั้ง เรื่อง การแบ่งเขตเลือกตั้งสมาชิกสภาผู้แทนราษฎร พ.ศ.๒๕๖๖ จำนวน ๑ ชุด
 ๒.สำเนาประกาศคณะกรรมการการเลือกตั้ง เรื่อง จำนวนสมาชิกสภาผู้แทน
 ราษฎรแบบแบ่งเขตเลือกตั้งและเขตเลือกตั้งของแต่ละจังหวัดที่พึงมี จำนวน ๑ ชุด
 ๓.ประกาศผู้อำนวยการการเลือกตั้งประจำจังหวัดกาฬสินธุ์ เรื่อง รูปแบบการแบ่ง
 เขตเลือกตั้ง จังหวัดกาฬสินธุ์ จำนวน ๑ ชุด
 ๔.แบบแสดงความคิดเห็นและข้อเสนอแนะในการแบ่งเขตเลือกตั้ง จำนวน ๑ ชุด

ด้วยศาลรัฐธรรมนูญได้มีคำวินิจฉัย เรื่องพิจารณาที่ ๗/๒๕๖๖ เมื่อวันที่ ๓ มีนาคม ๒๕๖๖
 เกี่ยวกับการกำหนดจำนวนสมาชิกสภาผู้แทนราษฎรแบบแบ่งเขตเลือกตั้งที่แต่ละจังหวัดจะพึงมีตามรัฐธรรมนูญ
 แห่งราชอาณาจักรไทย พุทธศักราช ๒๕๖๐ แก้ไขเพิ่มเติม (ฉบับที่ ๑) พุทธศักราช ๒๕๖๔ มาตรา ๘๖ (๑)
 ที่กำหนดให้จำนวนราษฎรทั้งประเทศตามหลักฐานการทะเบียนราษฎรที่ประกาศในที่สุดท้ายก่อนปีที่มีการเลือกตั้ง
 นั้น คำว่า "ราษฎร" ไม่หมายความรวมถึงผู้ไม่ได้สัญชาติไทย

สำนักงานคณะกรรมการการเลือกตั้งประจำจังหวัดกาฬสินธุ์ขอเรียนว่า คณะกรรมการการ
 เลือกตั้งได้ออกประกาศคณะกรรมการการเลือกตั้ง เรื่อง ยกเลิกประกาศคณะกรรมการการเลือกตั้ง
 เรื่อง การแบ่งเขตเลือกตั้งสมาชิกสภาผู้แทนราษฎร พ.ศ.๒๕๖๖ และประกาศคณะกรรมการการเลือกตั้ง
 เรื่อง จำนวนสมาชิกสภาผู้แทนราษฎรแบบแบ่งเขตเลือกตั้งและเขตเลือกตั้งของแต่ละจังหวัดที่พึงมี ดังนั้น เพื่อให้
 การดำเนินการแบ่งเขตเลือกตั้งสมาชิกสภาผู้แทนราษฎรเป็นไปด้วยความเรียบร้อย ผู้อำนวยการการเลือกตั้ง
 ประจำจังหวัดกาฬสินธุ์ได้จัดทำรูปแบบการแบ่งเขตเลือกตั้ง จำนวน ๓ รูปแบบ พร้อมรายละเอียดเกี่ยวกับอำเภอ
 หรือตำบล จำนวนราษฎรและผลต่างของแต่ละเขตเลือกตั้ง แผนที่แสดงรายละเอียด และเหตุผลประกอบ
 เรียบร้อยแล้ว จึงขอส่งประกาศรูปแบบการแบ่งเขตเลือกตั้งมาเพื่อขอความร่วมมือท่านได้ปิดประกาศเผยแพร่
 ประชาสัมพันธ์ รับฟังความคิดเห็นของประชาชนและพรรคการเมืองในจังหวัด รายละเอียดปรากฏตามสิ่งที่ส่งมาด้วยนี้

จึงเรียนมาเพื่อโปรดพิจารณาและขอขอบคุณมา ณ โอกาสนี้

ขอแสดงความนับถือ

(นายสุรพงษ์ ทิพย์โอสถ)

ผู้อำนวยการการเลือกตั้งประจำจังหวัดกาฬสินธุ์

กลุ่มงานจัดการเลือกตั้งและการมีส่วนร่วม

โทร : ๐ ๕๓๓๑ ๕๓๕๓ ต่อ ๑๖๒ , ๑๐๕

โทรสาร : ๐ ๕๓๓๑ ๕๓๕๕ ไปรษณีย์อิเล็กทรอนิกส์ : ee@vsn.go.th, ee@vsn.go.th





ประกาศคณะกรรมการการเลือกตั้ง
เรื่อง ยกเลิกประกาศคณะกรรมการการเลือกตั้ง
เรื่อง การแบ่งเขตเลือกตั้งสมาชิกสภาผู้แทนราษฎร พ.ศ. ๒๕๖๖
พ.ศ. ๒๕๖๖

โดยที่เป็นการสมควรยกเลิกประกาศคณะกรรมการการเลือกตั้ง เรื่อง การแบ่งเขตเลือกตั้งสมาชิกสภาผู้แทนราษฎร พ.ศ. ๒๕๖๖ ลงวันที่ ๓๑ มกราคม ๒๕๖๖ ด้วยศาลรัฐธรรมนูญได้มีคำวินิจฉัย เรื่อง พิจารณาที่ ๗/๒๕๖๖ เมื่อวันที่ ๓ มีนาคม ๒๕๖๖ เกี่ยวกับการกำหนดจำนวนสมาชิกสภาผู้แทนราษฎรแบบแบ่งเขตเลือกตั้งในแต่ละจังหวัดจะพึงมีตามรัฐธรรมนูญแห่งราชอาณาจักรไทย พุทธศักราช ๒๕๖๐ มาตรา ๘๖ (๑) ที่กำหนดให้ใช้จำนวนราษฎรทั้งประเทศตามหลักฐานการทะเบียนราษฎรที่ประกาศในปีสุดท้ายก่อนปีที่มีการเลือกตั้ง นั้น คำว่า "ราษฎร" ไม่หมายความรวมถึงผู้ไม่ได้สัญชาติไทย

อาศัยอำนาจตามความในมาตรา ๒๒ แห่งพระราชบัญญัติประกอบรัฐธรรมนูญว่าด้วยคณะกรรมการการเลือกตั้ง พ.ศ. ๒๕๖๐ คณะกรรมการการเลือกตั้งจึงออกประกาศไว้ ดังต่อไปนี้

ข้อ ๑ ประกาศนี้เรียกว่า "ประกาศคณะกรรมการการเลือกตั้ง เรื่อง ยกเลิกประกาศคณะกรรมการการเลือกตั้ง เรื่อง การแบ่งเขตเลือกตั้งสมาชิกสภาผู้แทนราษฎร พ.ศ. ๒๕๖๖ พ.ศ. ๒๕๖๖"

ข้อ ๒ ประกาศนี้ให้ใช้บังคับตั้งแต่วันประกาศในราชกิจจานุเบกษาเป็นต้นไป

ข้อ ๓ ให้ยกเลิกประกาศคณะกรรมการการเลือกตั้ง เรื่อง การแบ่งเขตเลือกตั้งสมาชิกสภาผู้แทนราษฎร พ.ศ. ๒๕๖๖ ลงวันที่ ๓๑ มกราคม ๒๕๖๖

ประกาศ ณ วันที่ ๓ มีนาคม พ.ศ. ๒๕๖๖

Uthairat Puthan

(นายอิทธิพร บุญประครอง)
ประธานกรรมการการเลือกตั้ง



ประกาศคณะกรรมการการเลือกตั้ง
เรื่อง จำนวนสมาชิกสภาผู้แทนราษฎรแบบแบ่งเขตเลือกตั้งและเขตเลือกตั้งของแต่ละจังหวัดจะพึงมี

โดยที่เป็นการสมควรยกเลิกประกาศคณะกรรมการการเลือกตั้ง เรื่อง จำนวนสมาชิกสภาผู้แทนราษฎรแบบแบ่งเขตเลือกตั้งและเขตเลือกตั้งของแต่ละจังหวัดจะพึงมี สำหรับการเลือกตั้งสมาชิกสภาผู้แทนราษฎรเป็นการทั่วไปครั้งแรกภายหลังประกาศใช้รัฐธรรมนูญแห่งราชอาณาจักรไทย แก้ไขเพิ่มเติม (ฉบับที่ ๑) พุทธศักราช ๒๕๖๔ ด้วยศาลรัฐธรรมนูญได้มีคำวินิจฉัย เรื่อง พิจารณาที่ ๗/๒๕๖๖ เมื่อวันที่ ๓ มีนาคม ๒๕๖๖ เกี่ยวกับการกำหนดจำนวนสมาชิกสภาผู้แทนราษฎรแบบแบ่งเขตเลือกตั้งของแต่ละจังหวัดจะพึงมี ตามรัฐธรรมนูญแห่งราชอาณาจักรไทย พุทธศักราช ๒๕๖๐ และที่แก้ไขเพิ่มเติม มาตรา ๘๖ (๑) ที่กำหนดให้ใช้จำนวนราษฎรทั้งประเทศตามหลักฐานการทะเบียนราษฎรที่ประกาศในปีสุดท้ายก่อนปีที่มีการเลือกตั้ง นั้น คำว่า "ราษฎร" ไม่หมายความรวมถึงผู้ไม่ได้สัญชาติไทย

อาศัยอำนาจตามความในมาตรา ๘๖ และมาตรา ๒๒๔ (๑) ของรัฐธรรมนูญแห่งราชอาณาจักรไทย พุทธศักราช ๒๕๖๐ และที่แก้ไขเพิ่มเติม มาตรา ๒๒ แห่งพระราชบัญญัติประกอบรัฐธรรมนูญว่าด้วยการเลือกตั้งสมาชิกสภาผู้แทนราษฎร พ.ศ. ๒๕๖๑ ซึ่งแก้ไขเพิ่มเติมโดยพระราชบัญญัติประกอบรัฐธรรมนูญว่าด้วยการเลือกตั้งสมาชิกสภาผู้แทนราษฎร (ฉบับที่ ๒) พ.ศ. ๒๕๖๖ และมาตรา ๒๒ (๒) แห่งพระราชบัญญัติประกอบรัฐธรรมนูญว่าด้วยคณะกรรมการการเลือกตั้ง พ.ศ. ๒๕๖๐ ประกอบข้อ ๔๓ ของระเบียบคณะกรรมการการเลือกตั้งว่าด้วยการเลือกตั้งสมาชิกสภาผู้แทนราษฎร พ.ศ. ๒๕๖๖ และประกาศสำนักทะเบียนกลาง เรื่อง จำนวนราษฎรทั่วราชอาณาจักร ตามหลักฐานการทะเบียนราษฎร ณ วันที่ ๓๑ ธันวาคม ๒๕๖๕ ที่ประกาศในราชกิจจานุเบกษา เมื่อวันที่ ๒๓ มกราคม ๒๕๖๖ อันถือได้ว่าเป็นประกาศในปีสุดท้ายก่อนปีที่มีการเลือกตั้ง คณะกรรมการการเลือกตั้งจึงออกประกาศให้ทราบเกี่ยวกับจำนวนสมาชิกสภาผู้แทนราษฎรแบบแบ่งเขตเลือกตั้งของแต่ละจังหวัดจะพึงมีและจำนวนเขตเลือกตั้ง เพื่อเป็นการเตรียมการเลือกตั้งสมาชิกสภาผู้แทนราษฎรที่จะมีขึ้น ดังนี้

๑. จำนวนราษฎรสัญชาติไทยทั่วราชอาณาจักร ณ วันที่ ๓๑ ธันวาคม ๒๕๖๕ มีจำนวน

๖๕,๑๐๖,๔๘๑ คน

๒. จำนวนราษฎรโดยเฉลี่ย ๑๖๒,๗๖๖ คน ต่อสมาชิกสภาผู้แทนราษฎรหนึ่งคน

๓. จำนวนสมาชิกสภาผู้แทนราษฎรและเขตเลือกตั้งของแต่ละจังหวัด มีดังนี้

| ลำดับที่ | จังหวัด | จำนวนราษฎร สัญชาติไทย | จำนวนสมาชิก สภาผู้แทนราษฎร | จำนวนเขตเลือกตั้ง |
|----------|---------------|--------------------------|-------------------------------|-------------------|
| ๑ | กรุงเทพมหานคร | ๕,๓๙๔,๙๑๐ | ๓๓ | ๓๓ |
| ๒ | กระบี่ | ๔๗๗,๗๙๖ | ๓ | ๓ |
| ๓ | กาญจนบุรี | ๘๑๖,๘๐๓ | ๕ | ๕ |
| ๔ | กาฬสินธุ์ | ๙๗๑,๓๔๑ | ๖ | ๖ |

| ลำดับที่ | จังหวัด | จำนวนราษฎร สัญชาติไทย | จำนวนสมาชิก สภาผู้แทนราษฎร | จำนวนเขตเลือกตั้ง |
|----------|-----------------|--------------------------|-------------------------------|-------------------|
| ๕ | กำแพงเพชร | ๗๐๗,๓๗๓ | ๔ | ๔ |
| ๖ | ขอนแก่น | ๑,๗๘๐,๘๖๖ | ๑๓ | ๑๓ |
| ๗ | จันทบุรี | ๕๓๖,๐๒๔ | ๓ | ๓ |
| ๘ | ฉะเชิงเทรา | ๗๖๖,๖๒๐ | ๔ | ๔ |
| ๙ | ชลบุรี | ๑,๕๗๖,๑๕๗ | ๑๐ | ๑๐ |
| ๑๐ | ชัยนาท | ๓๓๗,๙๔๘ | ๒ | ๒ |
| ๑๑ | ชัยภูมิ | ๑,๑๑๖,๖๙๓ | ๗ | ๗ |
| ๑๒ | ชุมพร | ๕๐๕,๓๔๗ | ๓ | ๓ |
| ๑๓ | เชียงราย | ๑,๑๖๗,๑๒๑ | ๗ | ๗ |
| ๑๔ | เชียงใหม่ | ๑,๖๓๐,๙๐๗ | ๑๐ | ๑๐ |
| ๑๕ | ตรัง | ๖๓๖,๘๑๓ | ๔ | ๔ |
| ๑๖ | ตราด | ๒๑๘,๐๖๙ | ๑ | ๑ |
| ๑๗ | ตาก | ๕๔๖,๗๓๐ | ๓ | ๓ |
| ๑๘ | นครนายก | ๒๕๘,๙๘๐ | ๒ | ๒ |
| ๑๙ | นครปฐม | ๙๑๐,๓๓๐ | ๖ | ๖ |
| ๒๐ | นครพนม | ๗๑๔,๙๕๓ | ๔ | ๔ |
| ๒๑ | นครราชสีมา | ๒,๖๖๕,๑๓๙ | ๑๖ | ๑๖ |
| ๒๒ | นครศรีธรรมราช | ๑,๕๔๖,๑๕๘ | ๑๐ | ๑๐ |
| ๒๓ | นครสวรรค์ | ๑,๐๖๖,๘๔๐ | ๖ | ๖ |
| ๒๔ | นนทบุรี | ๑,๒๘๕,๖๓๗ | ๘ | ๘ |
| ๒๕ | นราธิวาส | ๘๑๖,๙๒๕ | ๕ | ๕ |
| ๒๖ | น่าน | ๔๗๖,๗๔๗ | ๓ | ๓ |
| ๒๗ | บึงกาฬ | ๔๖๐,๘๗๐ | ๓ | ๓ |
| ๒๘ | บุรีรัมย์ | ๑,๕๗๔,๗๐๔ | ๑๐ | ๑๐ |
| ๒๙ | พิจิตร | ๑,๑๙๑,๓๘๖ | ๗ | ๗ |
| ๓๐ | ประจวบคีรีขันธ์ | ๕๔๐,๕๖๖ | ๓ | ๓ |
| ๓๑ | ปราจีนบุรี | ๔๙๖,๖๔๕ | ๓ | ๓ |

| ลำดับที่ | จังหวัด | จำนวนราษฎร สัญชาติไทย | จำนวนสมาชิก สภาผู้แทนราษฎร | จำนวนเขตเลือกตั้ง |
|----------|-----------------|--------------------------|-------------------------------|-------------------|
| ๓๒ | ปัตตานี | ๗๓๓,๔๐๘ | ๔ | ๔ |
| ๓๓ | พระนครศรีอยุธยา | ๘๓๘,๒๕๕ | ๔ | ๔ |
| ๓๔ | พะเยา | ๔๕๘,๙๕๙ | ๓ | ๓ |
| ๓๕ | พิจิตร | ๒๖๓,๓๘๙ | ๒ | ๒ |
| ๓๖ | พัทลุง | ๕๒๑,๒๗๘ | ๓ | ๓ |
| ๓๗ | พิจิตร | ๕๒๕,๓๒๗ | ๓ | ๓ |
| ๓๘ | พิษณุโลก | ๘๔๒,๗๓๗ | ๕ | ๕ |
| ๓๙ | เพชรบุรี | ๔๗๘,๖๕๓ | ๓ | ๓ |
| ๔๐ | เพชรบูรณ์ | ๙๗๑,๓๘๓ | ๖ | ๖ |
| ๔๑ | แพร่ | ๔๓๐,๐๐๙ | ๓ | ๓ |
| ๔๒ | ภูเก็ต | ๔๐๖,๙๘๖ | ๓ | ๓ |
| ๔๓ | มหาสารคาม | ๙๕๓,๘๑๑ | ๖ | ๖ |
| ๔๔ | มุกดาหาร | ๓๔๘,๕๕๐ | ๒ | ๒ |
| ๔๕ | แม่ฮ่องสอน | ๒๕๒,๐๕๕ | ๒ | ๒ |
| ๔๖ | ยโสธร | ๕๓๓,๒๓๘ | ๓ | ๓ |
| ๔๗ | ยชลา | ๕๔๔,๓๗๓ | ๓ | ๓ |
| ๔๘ | ร้อยเอ็ด | ๑,๒๘๙,๘๙๙ | ๘ | ๘ |
| ๔๙ | ระนอง | ๑๗๙,๖๐๐ | ๑ | ๑ |
| ๕๐ | ระยอง | ๗๕๑,๖๘๔ | ๔ | ๔ |
| ๕๑ | ราชบุรี | ๘๓๙,๓๐๙ | ๕ | ๕ |
| ๕๒ | ลพบุรี | ๗๓๓,๘๕๗ | ๕ | ๕ |
| ๕๓ | ลำปาง | ๗๓๕,๙๗๔ | ๔ | ๔ |
| ๕๔ | ลำพูน | ๓๙๖,๕๖๙ | ๒ | ๒ |
| ๕๕ | เลย | ๖๓๓,๒๙๓ | ๔ | ๔ |
| ๕๖ | ศรีสะเกษ | ๑,๔๕๓,๓๖๐ | ๙ | ๙ |
| ๕๗ | สกลนคร | ๑,๓๔๕,๐๕๖ | ๗ | ๗ |
| ๕๘ | สงขลา | ๑,๔๒๓,๓๑๘ | ๙ | ๙ |

| ลำดับที่ | จังหวัด | จำนวนราษฎร สัญชาติไทย | จำนวนสมาชิก สภาผู้แทนราษฎร | จำนวนเขตเลือกตั้ง |
|----------|--------------|--------------------------|-------------------------------|-------------------|
| ๕๙ | สตูล | ๓๒๔,๗๖๓ | ๒ | ๒ |
| ๖๐ | สมุทรปราการ | ๑,๓๔๑,๘๕๕ | ๘ | ๘ |
| ๖๑ | สมุทรสงคราม | ๑๘๗,๗๐๑ | ๑ | ๑ |
| ๖๒ | สมุทรสาคร | ๕๕๖,๘๖๐ | ๓ | ๓ |
| ๖๓ | สระแก้ว | ๕๕๘,๑๗๕ | ๓ | ๓ |
| ๖๔ | สระบุรี | ๖๓๖,๔๔๕ | ๔ | ๔ |
| ๖๕ | สิงห์บุรี | ๒๐๒,๕๐๓ | ๑ | ๑ |
| ๖๖ | สุโขทัย | ๕๘๐,๙๐๘ | ๔ | ๔ |
| ๖๗ | สุพรรณบุรี | ๘๒๘,๑๑๙ | ๕ | ๕ |
| ๖๘ | สุราษฎร์ธานี | ๑,๐๖๔,๙๕๗ | ๗ | ๗ |
| ๖๙ | สุรินทร์ | ๑,๓๗๑,๓๓๑ | ๘ | ๘ |
| ๗๐ | หนองคาย | ๕๑๐,๙๖๒ | ๓ | ๓ |
| ๗๑ | หนองบัวลำภู | ๕๐๗,๖๔๒ | ๓ | ๓ |
| ๗๒ | อ่างทอง | ๒๗๒,๑๖๖ | ๒ | ๒ |
| ๗๓ | อำนาจเจริญ | ๓๗๔,๖๑๗ | ๒ | ๒ |
| ๗๔ | อุตรธานี | ๑,๕๕๕,๙๖๕ | ๑๐ | ๑๐ |
| ๗๕ | อุตรดิตถ์ | ๔๔๑,๘๑๙ | ๓ | ๓ |
| ๗๖ | อุทัยธานี | ๓๒๓,๓๘๕ | ๒ | ๒ |
| ๗๗ | อุบลราชธานี | ๑,๘๖๐,๘๔๓ | ๑๑ | ๑๑ |
| รวม | | ๖๕,๑๐๖,๔๘๑ | ๔๐๐ | ๔๐๐ |

จึงประกาศให้ทราบโดยทั่วกัน

ประกาศ ณ วันที่ ๓ มีนาคม พ.ศ. ๒๕๖๖



(นายอิทธิพร บุญประคอง)
ประธานกรรมการการเลือกตั้ง



ประกาศผู้อำนวยการการเลือกตั้งประจำจังหวัดกาฬสินธุ์
เรื่อง รูปแบบการแบ่งเขตเลือกตั้งสมาชิกสภาผู้แทนราษฎรแบบแบ่งเขตเลือกตั้ง
ของจังหวัดกาฬสินธุ์

ด้วยคณะกรรมการการเลือกตั้งได้มีประกาศคณะกรรมการการเลือกตั้ง เรื่อง จำนวนสมาชิกสภาผู้แทนราษฎรแบบแบ่งเขตเลือกตั้งและเขตเลือกตั้งของแต่ละจังหวัดจะมี ประกาศ ณ วันที่ ๓ มีนาคม ๒๕๖๖

อาศัยอำนาจตามความในข้อ ๔๓ ของระเบียบคณะกรรมการการเลือกตั้งว่าด้วยการเลือกตั้งสมาชิกสภาผู้แทนราษฎร พ.ศ. ๒๕๖๖ จึงประกาศรูปแบบการแบ่งเขตเลือกตั้งสมาชิกสภาผู้แทนราษฎรแบบแบ่งเขตเลือกตั้ง จังหวัดกาฬสินธุ์ เพื่อรับฟังความคิดเห็นของพรรคการเมืองและประชาชนในจังหวัดกาฬสินธุ์ ดังต่อไปนี้

๑. รูปแบบการแบ่งเขตเลือกตั้งสมาชิกสภาผู้แทนราษฎรแบบแบ่งเขตเลือกตั้ง จังหวัดกาฬสินธุ์ จำนวน ๓ รูปแบบ ตามเอกสารและแผนที่แนบท้ายประกาศฉบับนี้

๒. พรรคการเมืองพรรคใดหรือประชาชนผู้ใด มีข้อคิดเห็นหรือข้อเสนอแนะเกี่ยวกับรูปแบบการแบ่งเขตเลือกตั้งสมาชิกสภาผู้แทนราษฎรแบบแบ่งเขตเลือกตั้ง จังหวัดกาฬสินธุ์ สามารถแสดงความคิดเห็นหรือข้อเสนอแนะต่อผู้อำนวยการการเลือกตั้งประจำจังหวัดกาฬสินธุ์ ภายในระยะเวลา ๑๐ วัน นับแต่วันปิดประกาศ (ภายในวันที่ ๑๓ มีนาคม ๒๕๖๖) โดยจัดส่งความคิดเห็นหรือข้อเสนอแนะเป็นหนังสือไปยังสำนักงานคณะกรรมการการเลือกตั้งประจำจังหวัดกาฬสินธุ์ ถนนภิรมย์ ตำบลกาฬสินธุ์ อำเภอเมืองกาฬสินธุ์ จังหวัดกาฬสินธุ์ หรือทางโทรสารหมายเลข ๐ ๔๓๘๑ ๕๓๙๕ หรือทางไปรษณีย์อิเล็กทรอนิกส์ (E-mail) saraban_ksn@ect.go.th

๓. ในกรณีพรรคการเมือง หน่วยงานของรัฐ หรือบุคคลใด ต้องการรูปแบบการแบ่งเขตเลือกตั้งที่ปิดประกาศไว้ สามารถขอคัดสำเนาจากสำนักงานคณะกรรมการการเลือกตั้งประจำจังหวัดกาฬสินธุ์ โดยเสียค่าใช้จ่ายเองตามวิธีการที่สำนักงานคณะกรรมการการเลือกตั้งประจำจังหวัดกาฬสินธุ์กำหนด หรือสามารถดาวน์โหลดได้ที่เว็บไซต์ <https://www.ect.go.th/kalasin/> หรือ QR Code ท้ายประกาศนี้

๔. รูปแบบการแบ่งเขตเลือกตั้งตามข้อ ๑ ปิดประกาศไว้ ณ สำนักงานคณะกรรมการการเลือกตั้งประจำจังหวัดกาฬสินธุ์ ศาลากลางจังหวัดกาฬสินธุ์ ที่ว่าการอำเภอทุกแห่ง สำนักงานเทศบาลทุกแห่ง หรือที่ทำการองค์การบริหารส่วนตำบลทุกแห่ง และเผยแพร่ผ่านเว็บไซต์ <https://www.ect.go.th/kalasin/> หรือ QR Code ท้ายประกาศนี้

จึงประกาศให้ทราบโดยทั่วกัน

ประกาศ ณ วันที่ ๓ มีนาคม พ.ศ. ๒๕๖๖

(นายสุรพงษ์ ทิพย์โอสถ)

ผู้อำนวยการการเลือกตั้งประจำจังหวัดกาฬสินธุ์

จำนวนราษฎรในแต่ละเขตเลือกตั้งของจังหวัดกาฬสินธุ์

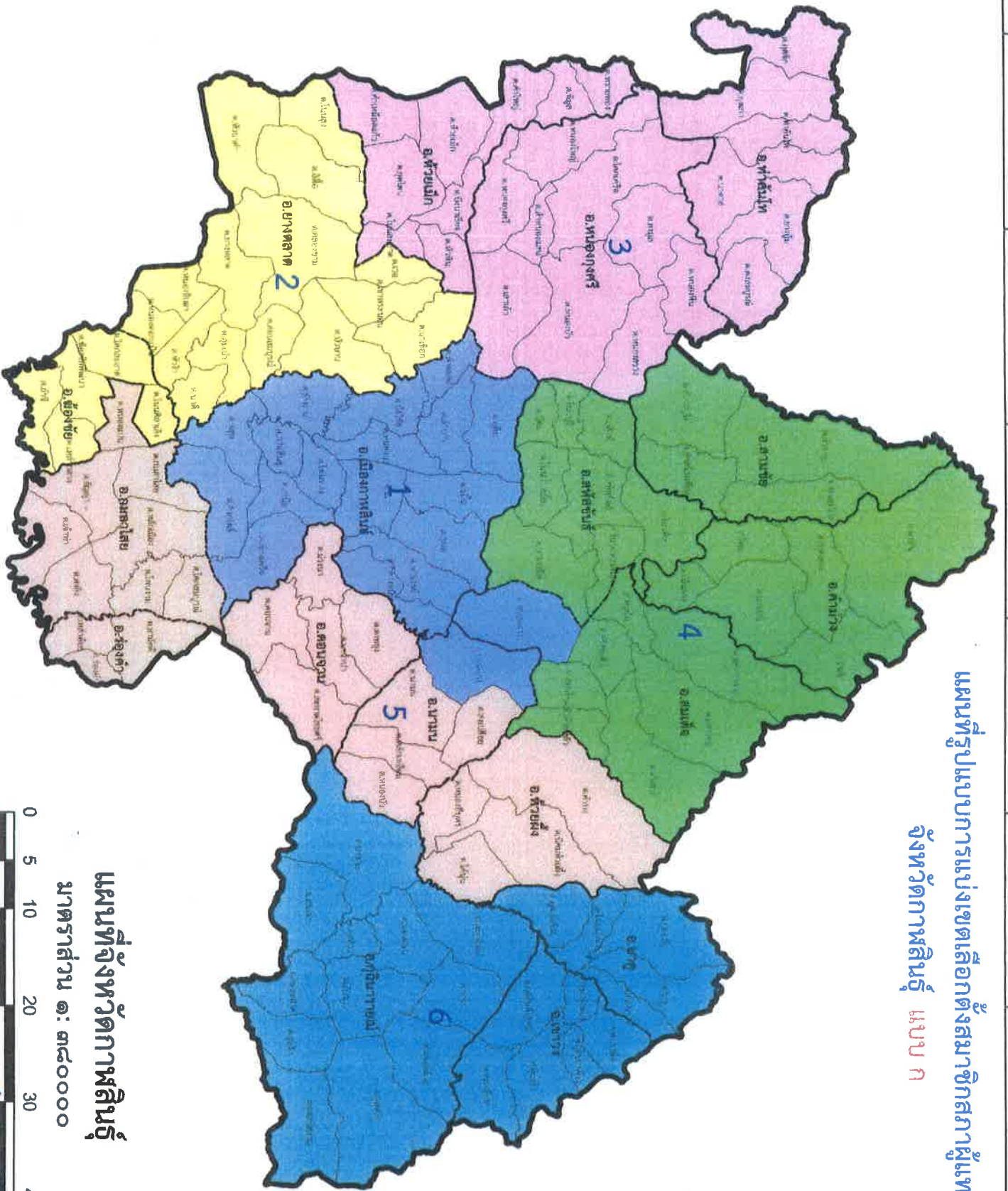
จำนวนราษฎรทั้งหมด 971,141 คน

จำนวนเฉลี่ยราษฎรต่อสมาชิกสภาผู้แทนราษฎร 1 คน ในจังหวัดกาฬสินธุ์ เท่ากับ 161,856 คน

| เขตเลือกตั้งที่ | พื้นที่ประกอบด้วย | จำนวนราษฎร ในเขตเลือกตั้ง (คน) | ผลต่างจากจำนวน เฉลี่ยราษฎร ต่อ ส.ส. 1 คน ในจังหวัด | คิดเป็นร้อยละ (ทศนิยม 2 ตำแหน่ง) | หมายเหตุ |
|-----------------|--------------------------------|--------------------------------------|--|--|----------|
| 1 | 1. อ.เมืองกาฬสินธุ์ | 143,998 | 634 | 0.39 | |
| | 2. อ.สมเด็จ (เฉพาะ ต.หนองแวง) | 10,174 | | | |
| | 3. อ.นามน (เฉพาะ ต.ยอดแกง) | 8,318 | | | |
| | รวม | 162,490 | | | |
| 2 | 1. อ.ยางตลาด | 126,824 | 8,500 | 5.25 | |
| | 2. อ.ฆ้องชัย | 26,532 | | | |
| | รวม | 153,356 | | | |
| 3 | 1. อ.หนองกุงศรี | 65,205 | 8,273 | 5.11 | |
| | 2. อ.ห้วยเม็ก | 50,563 | | | |
| | 3. อ.ท่าคันโท | 37,815 | | | |
| | รวม | 153,583 | | | |
| 4 | 1. อ.สมเด็จ (ยกเว้น ต.หนองแวง) | 51,481 | 6,135 | 3.79 | |
| | 2. อ.สหัสขันธ์ | 42,482 | | | |
| | 3. อ.สามชัย | 25,347 | | | |
| | 4. อ.คำม่วง | 48,681 | | | |
| | รวม | 167,991 | | | |
| 5 | 1. อ.ห้วยผึ้ง | 30,087 | 6,743 | 4.17 | |
| | 2. อ.นามน (ยกเว้น ต.ยอดแกง) | 28,047 | | | |
| | 3. อ.ดอนจาน | 26,035 | | | |
| | 4. อ.ร่องคำ | 16,423 | | | |
| | 5. อ.กมลาไสย | 68,007 | | | |
| | รวม | 168,599 | | | |
| 6 | 1. อ.กุฉินารายณ์ | 100,666 | 3,266 | 2.02 | |
| | 2. อ.เขาวง | 33,613 | | | |
| | 3. อ.นาคู | 30,843 | | | |
| | รวม | 165,122 | | | |
| รวมทั้งสิ้น | | 971,141 | | | |

หมายเหตุ มีพื้นที่ติดต่อกัน มีความสะดวกในการคมนาคมระหว่างกัน และจำนวนราษฎรแต่ละเขตเลือกตั้งใกล้เคียงกัน

แผนที่รูปแบบการแบ่งเขตเลือกตั้งสมาชิกสภาผู้แทนราษฎร
จังหวัดกาฬสินธุ์ แบบ ก



แผนที่จังหวัดกาฬสินธุ์
มาตราส่วน ๑ : ๓๕๐๐๐๐



Handwritten signatures and initials in blue ink at the bottom left of the map.

จำนวนราษฎรในแต่ละเขตเลือกตั้งของจังหวัดกาฬสินธุ์

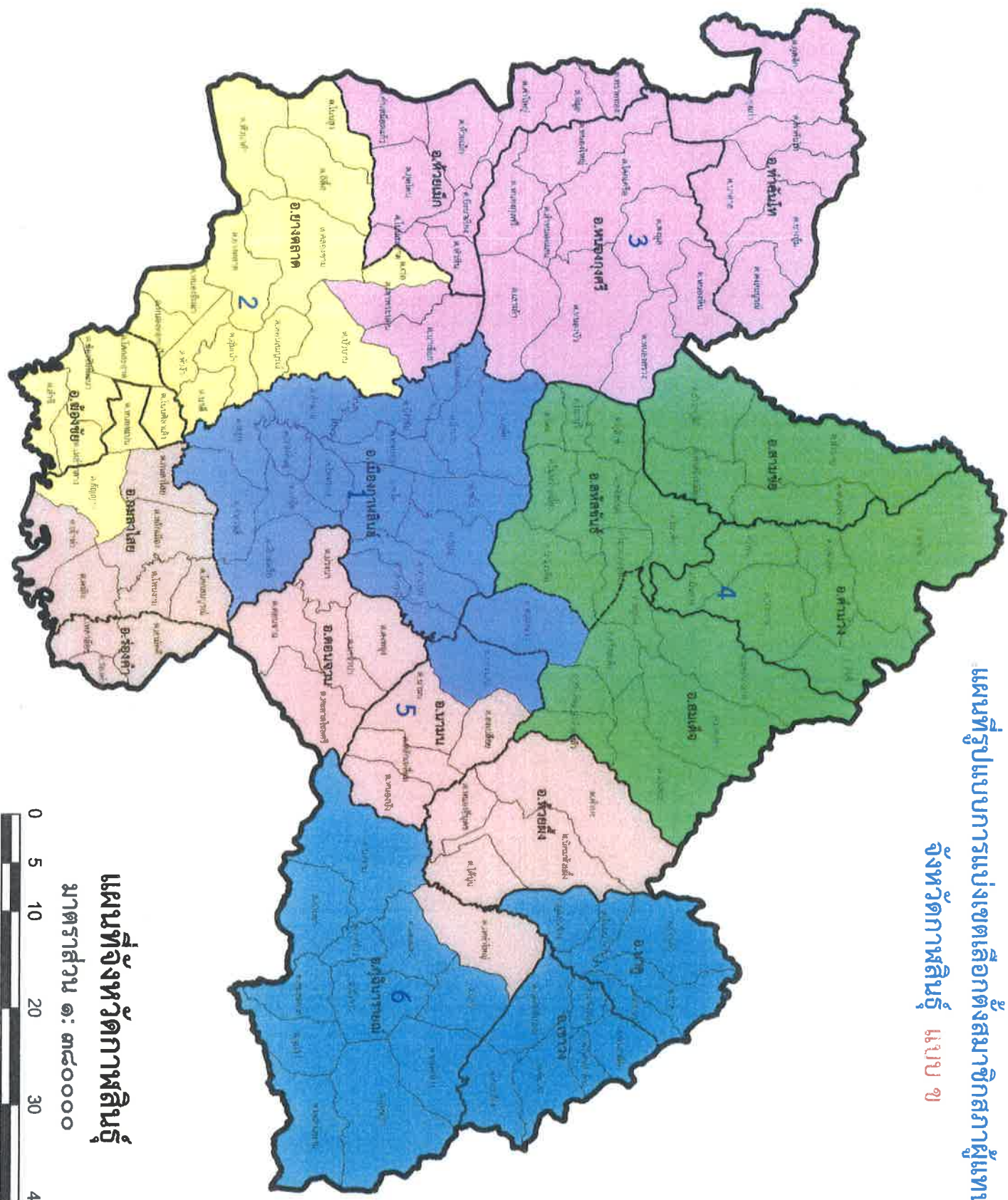
จำนวนราษฎรทั้งหมด 971,141 คน

จำนวนเฉลี่ยราษฎรต่อสมาชิกสภาผู้แทนราษฎร 1 คน ในจังหวัดกาฬสินธุ์ เท่ากับ 161,856 คน

| เขตเลือกตั้งที่ | พื้นที่ประกอบด้วย | จำนวนราษฎร ในเขตเลือกตั้ง (คน) | ผลต่างจากจำนวน เฉลี่ยราษฎร ต่อ ส.ส. 1 คน ในจังหวัด | คิดเป็นร้อยละ (ทศนิยม 2 ตำแหน่ง) | หมายเหตุ |
|-----------------|---|--------------------------------------|--|--|----------|
| 1 | 1. อ.เมืองกาฬสินธุ์ | 143,998 | 634 | 0.39 | |
| | 2. อ.สมเด็จ (เฉพาะ ต.หนองแวง) | 10,174 | | | |
| | 3. อ.นามน (เฉพาะ ต.ยอดแกง) | 8,318 | | | |
| | รวม | 162,490 | | | |
| 2 | 1. อ.ยางตลาด (ยกเว้นต.เขาพระนอน และต.นาเชือก) | 113,416 | 5,479 | 3.39 | |
| | 2. อ.ฆ้องชัย | 26,532 | | | |
| | 3. อ.กมลาไสย (เฉพาะ ต.หนองแปน และต.ธัญญา) | 16,429 | | | |
| | รวม | 156,377 | | | |
| 3 | 1. อ.หนองกุงศรี | 65,205 | 5,135 | 3.17 | |
| | 2. อ.ห้วยเม็ก | 50,563 | | | |
| | 3. อ.ท่าคันโท | 37,815 | | | |
| | อ.ยางตลาด (เฉพาะต.เขาพระนอน และต.นาเชือก) | 13,408 | | | |
| | รวม | 166,991 | | | |
| 4 | 1. อ.สมเด็จ (ยกเว้น ต.หนองแวง) | 51,481 | 6,135 | 3.79 | |
| | 2. อ.สหัสขันธ์ | 42,482 | | | |
| | 3. อ.สามชัย | 25,347 | | | |
| | 4. อ.คำม่วง | 48,681 | | | |
| | รวม | 167,991 | | | |
| 5 | 1. อ.ห้วยผึ้ง | 30,087 | 2,529 | 1.56 | |
| | 2. อ.นามน (ยกเว้น ต.ยอดแกง) | 28,047 | | | |
| | 3. อ.ดอนจาน | 26,035 | | | |
| | 4. อ.ร่องคำ | 16,423 | | | |
| | 5. อ.กมลาไสย (ยกเว้น ต.หนองแปน และต.ธัญญา) | 51,578 | | | |
| | 6. อ.กุฉินารายณ์ (เฉพาะ ต.เหล่าใหญ่) | 7,157 | | | |
| รวม | 159,327 | | | | |
| 6 | 1. อ.กุฉินารายณ์ (ยกเว้น ต.เหล่าใหญ่) | 93,509 | 3,891 | 2.40 | |
| | 2. อ.เขาวง | 33,613 | | | |
| | 3. อ.นาคู | 30,843 | | | |
| รวม | 157,965 | | | | |
| รวมทั้งสิ้น | | 971,141 | | | |

หมายเหตุ มีพื้นที่ติดต่อกัน มีความสะดวกในการคมนาคมระหว่างกัน และจำนวนราษฎรแต่ละเขตเลือกตั้งใกล้เคียงกัน

แผนที่รูปแบบการแบ่งเขตเลือกตั้งสมาชิกสภาผู้แทนราษฎร
จังหวัดกาฬสินธุ์ แบบ ข



แผนที่จังหวัดกาฬสินธุ์
มาตราส่วน ๑: ๓๕๐๐๐๐

0 5 10 20 30 40
กิโลเมตร

[Signature]

จำนวนราษฎรในแต่ละเขตเลือกตั้งของจังหวัดกาฬสินธุ์

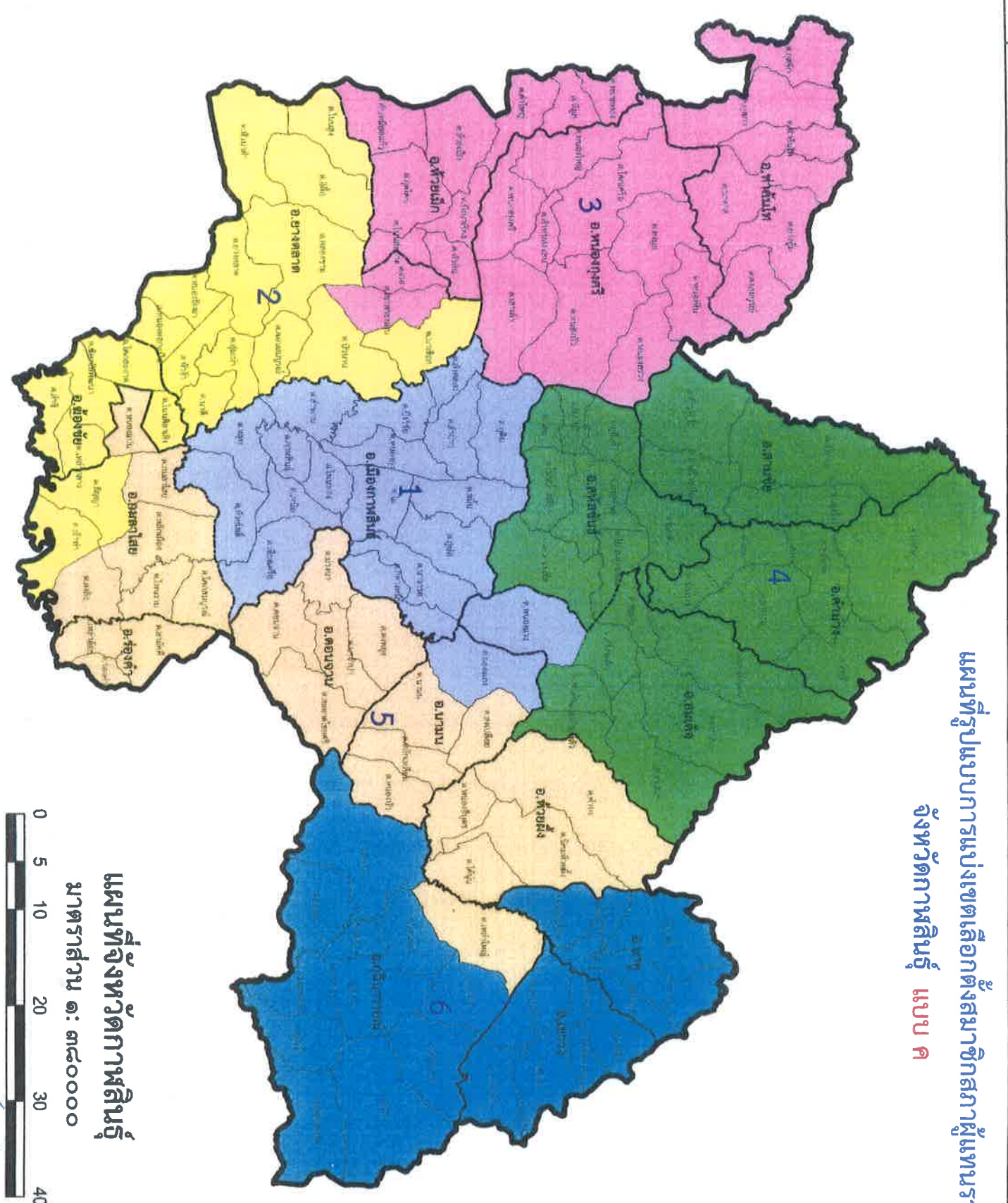
จำนวนราษฎรทั้งหมด 971,141 คน

จำนวนเฉลี่ยราษฎรต่อสมาชิกสภาผู้แทนราษฎร 1 คน ในจังหวัดกาฬสินธุ์ เท่ากับ 161,856 คน

| เขตเลือกตั้งที่ | พื้นที่ประกอบด้วย | จำนวนราษฎร ในเขตเลือกตั้ง (คน) | ผลต่างจากจำนวน เฉลี่ยราษฎร ต่อ ส.ส.1 คน ในจังหวัด | คิดเป็นร้อยละ (ทศนิยม 2 ตำแหน่ง) | หมายเหตุ |
|-----------------|---|--------------------------------------|---|--|----------|
| 1 | 1. อ.เมืองกาฬสินธุ์ | 143,998 | 634 | 0.39 | |
| | 2. อ.สมเด็จ (เฉพาะ ต.หนองแวง) | 10,174 | | | |
| | 3. อ.นามน (เฉพาะ ต.ยอดแกง) | 8,318 | | | |
| | รวม | 162,490 | | | |
| 2 | 1. อ.ยางตลาด (ยกเว้น ต.เว่อ และต.เขาพระนอน) | 116,609 | 1,026 | 0.63 | |
| | 2. อ.ฆ้องชัย | 26,532 | | | |
| | 3. อ.กมลาไสย (เฉพาะ ต.เจ้าท่า และต.ธัญญา) | 17,689 | | | |
| | รวม | 160,830 | | | |
| 3 | 1. อ.หนองกุงศรี | 65,205 | 1,942 | 1.20 | |
| | 2. อ.ห้วยเม็ก | 50,563 | | | |
| | 3. อ.ท่าคันโท | 37,815 | | | |
| | 4. อ.ยางตลาด (เฉพาะ ต.เว่อ และต.เขาพระนอน) | 10,215 | | | |
| | รวม | 163,798 | | | |
| 4 | 1. อ.สมเด็จ (ยกเว้น ต.หนองแวง) | 51,481 | 6,135 | 3.79 | |
| | 2. อ.สหัสขันธ์ | 42,482 | | | |
| | 3. อ.สามชัย | 25,347 | | | |
| | 4. อ.คำม่วง | 48,681 | | | |
| | รวม | 167,991 | | | |
| 5 | 1. อ.ห้วยผึ้ง | 30,087 | 3,789 | 2.34 | |
| | 2. อ.นามน (ยกเว้น ต.ยอดแกง) | 28,047 | | | |
| | 3. อ.ดอนจาน | 26,035 | | | |
| | 4. อ.ร่องคำ | 16,423 | | | |
| | 5. อ.กมลาไสย (ยกเว้น ต.เจ้าท่า และต.ธัญญา) | 50,318 | | | |
| | 6. อ.กุฉินารายณ์ (เฉพาะ ต.เหล่าใหญ่) | 7,157 | | | |
| | รวม | 158,067 | | | |
| 6 | 1. อ.กุฉินารายณ์ (ยกเว้น ต.เหล่าใหญ่) | 93,509 | 3,891 | 2.40 | |
| | 2. อ.เขาวง | 33,613 | | | |
| | 3. อ.นาคู | 30,843 | | | |
| | รวม | 157,965 | | | |
| รวมทั้งสิ้น | | 971,141 | | | |

หมายเหตุ มีพื้นที่ติดต่อกัน มีความสะดวกในการคมนาคมระหว่างกัน และจำนวนราษฎรแต่ละเขตเลือกตั้งใกล้เคียงกัน

แผนที่รูปแบบการแบ่งเขตเลือกตั้งสมาชิกสภาผู้แทนราษฎร
จังหวัดกาฬสินธุ์ แบบ ค



แผนที่จังหวัดกาฬสินธุ์
มาตราส่วน ๑: ๓๕๐๐๐๐



แบบรับฟังความคิดเห็นและข้อเสนอแนะในการแบ่งเขตเลือกตั้งของพรรคการเมือง/ประชาชนในจังหวัดกาฬสินธุ์

เขียนที่.....

วันที่ เดือน มีนาคม พ.ศ. ๒๕๖๖

ข้าพเจ้า.....หมายเลขบัตรประจำตัวประชาชน
อายุ.....ปี อยู่บ้านเลขที่..... หมู่ที่..... ตำบล.....อำเภอ.....จังหวัดกาฬสินธุ์
หมายเลขโทรศัพท์..... อาชีพ.....สถานที่ทำงาน
พร้อมได้แนบสำเนาบัตรประจำตัวประชาชนมาพร้อมนี้

ตามที่สำนักงานคณะกรรมการการเลือกตั้งประจำจังหวัดกาฬสินธุ์ ได้ประกาศรูปแบบการแบ่งเขตเลือกตั้ง
ของจังหวัดกาฬสินธุ์ เพื่อรับฟังความคิดเห็นของพรรคการเมืองและประชาชนในจังหวัดกาฬสินธุ์ โดยประกาศ ณ วันที่
๓ มีนาคม ๒๕๖๖ นั้น

ข้าพเจ้าขอแสดงความคิดเห็นหรือข้อเสนอแนะเกี่ยวกับรูปแบบการแบ่งเขตเลือกตั้งสมาชิก
สภาผู้แทนราษฎรแบบแบ่งเขตเลือกตั้ง จังหวัดกาฬสินธุ์ ดังนี้

เห็นด้วยกับรูปแบบแบ่งเขตเลือกตั้ง รูปแบบ

เหตุผล

ไม่เห็นด้วยกับรูปแบบแบ่งเขตเลือกตั้ง รูปแบบ

เหตุผล

ขอเสนอแนะรูปแบบแบ่งเขตเลือกตั้ง ดังนี้

(ลงชื่อ).....

(.....)

หมายเหตุ

ส่งแบบรับฟังความคิดเห็นได้ที่สำนักงานคณะกรรมการการเลือกตั้งประจำจังหวัดกาฬสินธุ์ ถนนภิรมย์ ตำบลกาฬสินธุ์
อำเภอเมืองกาฬสินธุ์ จังหวัดกาฬสินธุ์ หรือหมายเลขโทรสาร ๐ ๔๓๘๑ ๕๓๙๕ ทางไปรษณีย์อิเล็กทรอนิกส์ saraban_ksn@ect.go.th
ภายในวันที่ ๑๓ มีนาคม ๒๕๖๖
